50000

80000

80000

50000

Legenda

Limites Administrativos

- Portugal (distritos)
- Espanha

Zona Especial de Conservação

- Área da ZEC Serra da Estrela

Carta de Ocupação do Solo

- Áreas agrícolas
- Áreas de vegetação natural esparsa
- Corpos de água artificiais
- Cursos de água
- Floresta de folhosas autóctones
- Floresta de resinosas
- Matos e matagais
- Mosaico agro-florestal
- Prados e pastagens
- Territórios artificializados
- Aquicultura

MINISTÉRIO DO AMBIENTE E DA AÇÃO CLIMÁTICA
Instituto da Conservação da Natureza e das Florestas, I.P.

Plano de Gestão | ZEC Serra da Estrela

PEÇA GRÁFICA N.º 3.21

Designação: Carta de Uso e Ocupação do Solo da ZEC Serra da Estrela

Data de edição: 2022-01-10

Sistema de Referência: ETRS89/Portugal TM06

Fontes: CAOP (2020), COS (2018) e Serviço WMS-Ortofotomapas 2018 (DGT 2021)

N

1:25 000



ICNF Instituto da Conservação da Natureza e das Florestas · REPÚBLICA PORTUGUESA · POSEUR · PORTUGAL 2020 · UNIÃO EUROPEIA · FUNDO AMBIENTAL · territórioxxi · Floradata

55000

80000

80000

55000

Legenda

Limites Administrativos

- Portugal (distritos)
- Espanha

Zona Especial de Conservação

- Área da ZEC Serra da Estrela

Carta de Ocupação do Solo

- Áreas agrícolas
- Cursos de água
- Floresta de folhosas autóctones
- Floresta de resinosas
- Manchas de espécies invasoras
- Matos e matagais
- Mosaico agro-florestal
- Prados e pastagens
- Territórios artificializados
- Praias, dunas e areais interiores

MINISTÉRIO DO AMBIENTE E DA AÇÃO CLIMÁTICA
Instituto da Conservação da Natureza e das Florestas, I.P.

Plano de Gestão | ZEC Serra da Estrela

PEÇA GRÁFICA N.º 3.22

Designação: Carta de Uso e Ocupação do Solo da ZEC Serra da Estrela

Data de edição: 2022-01-10

Sistema de Referência: ETRS89/Portugal TM06

Fontes: CAOP (2020), COS (2018) e Serviço WMS-Ortofotomapas 2018 (DGT 2021)

N

1:25 000

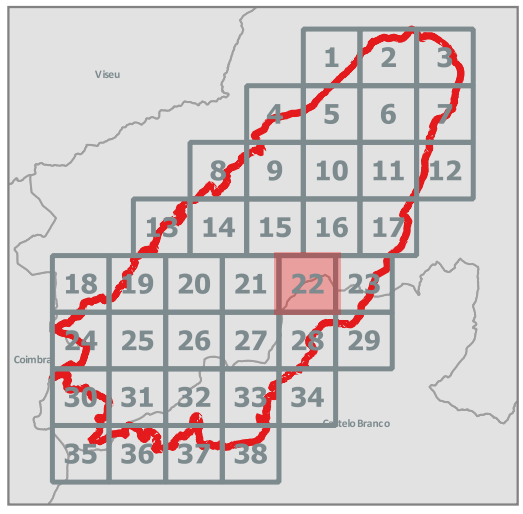

ICNF Instituto da Conservação da Natureza e das Florestas · REPÚBLICA PORTUGUESA · POSEUR · PORTUGAL 2020 · UNIÃO EUROPEIA · FUNDO AMBIENTAL · territórioxxi · Floradata

60000

80000

80000

60000

Legenda

Limites Administrativos

- Portugal (distritos)
- Espanha

Zona Especial de Conservação

- Área da ZEC Serra da Estrela

Carta de Ocupação do Solo

- Áreas agrícolas
- Cursos de água
- Floresta alóctone
- Floresta de folhosas autóctones
- Floresta de resinosas
- Manchas de espécies invasoras
- Matos e matagais
- Mosaico agro-florestal
- Prados e pastagens
- Territórios artificializados
- Praias, dunas e areais interiores

MINISTÉRIO DO AMBIENTE E DA AÇÃO CLIMÁTICA
Instituto da Conservação da Natureza e das Florestas, I.P.

Plano de Gestão | ZEC Serra da Estrela

PEÇA GRÁFICA N.º 3.23

Designação: Carta de Uso e Ocupação do Solo da ZEC Serra da Estrela

Data de edição: 2022-01-10

Sistema de Referência: ETRS89/Portugal TM06

Fontes: CAOP (2020), COS (2018) e Serviço WMS-Ortofotomapas 2018 (DGT 2021)

N

1:25 000



ICNF Instituto da Conservação da Natureza e das Florestas · REPÚBLICA PORTUGUESA · POSEUR · PORTUGAL 2020 · UNIÃO EUROPEIA · FUNDO AMBIENTAL · territórioxxi · Floradata

30000

75000

75000

30000

Legenda

Limites Administrativos

- Portugal (distritos)
- Espanha

Zona Especial de Conservação

- Área da ZEC Serra da Estrela

Carta de Ocupação do Solo

- Áreas agrícolas
- Cursos de água
- Floresta alóctone
- Floresta de folhosas autóctones
- Floresta de resinosas
- Manchas de espécies invasoras
- Matos e matagais
- Mosaico agro-florestal
- Territórios artificializados

MINISTÉRIO DO AMBIENTE E DA AÇÃO CLIMÁTICA
Instituto da Conservação da Natureza e das Florestas, I.P.

Plano de Gestão | ZEC Serra da Estrela

PEÇA GRÁFICA N.º 3.24

Designação: Carta de Uso e Ocupação do Solo da ZEC Serra da Estrela

Data de edição: 2022-01-10

Sistema de Referência: ETRS89/Portugal TM06

Fontes: CAOP (2020), COS (2018) e Serviço WMS-Ortofotomapas 2018 (DGT 2021)

N

1:25 000

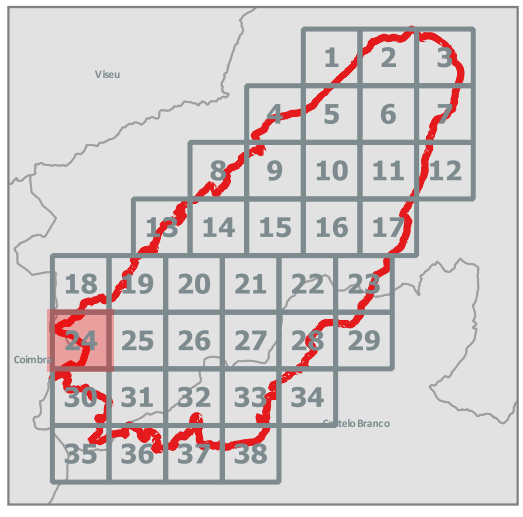

ICNF Instituto da Conservação da Natureza e das Florestas
REPÚBLICA PORTUGUESA
POSEUR
PORTUGAL 2020
UNIÃO EUROPEIA
FUNDO AMBIENTAL
territórioxxi
Floradata

35000 40000

75000 75000

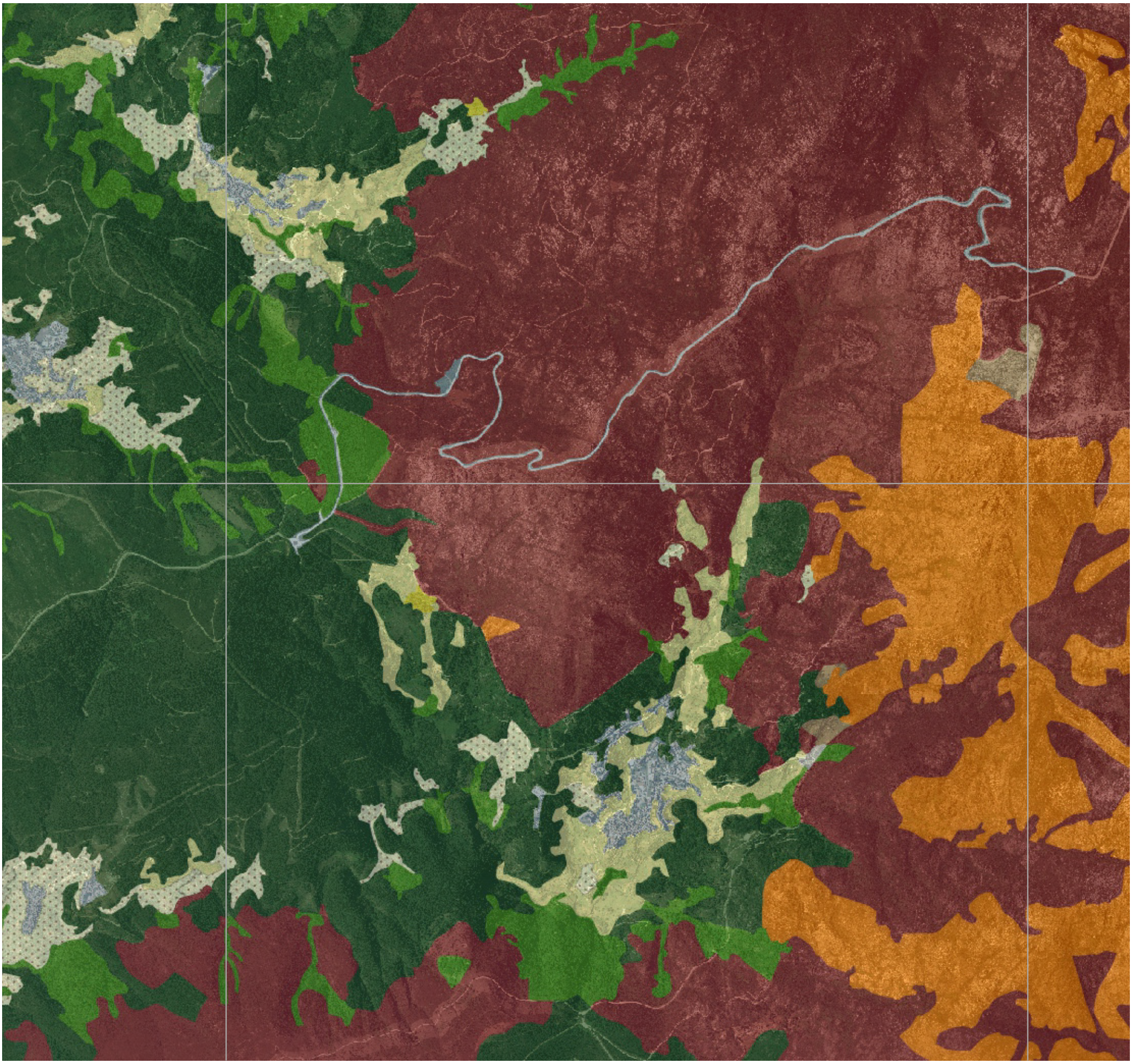

35000 40000

Legenda

Limites Administrativos

- Portugal (distritos)
- Espanha

Zona Especial de Conservação

- Área da ZEC Serra da Estrela

Carta de Ocupação do Solo

- Áreas agrícolas
- Áreas de vegetação natural esparsa
- Floresta de folhosas autóctones
- Floresta de resinosas
- Manchas de espécies invasoras
- Matos e matagais
- Mosaico agro-florestal
- Prados e pastagens
- Territórios artificializados
- Praias, dunas e areais interiores

MINISTÉRIO DO AMBIENTE E DA AÇÃO CLIMÁTICA
Instituto da Conservação da Natureza e das Florestas, I.P.

Plano de Gestão | ZEC Serra da Estrela

PEÇA GRÁFICA N.º 3.25

Designação: Carta de Uso e Ocupação do Solo da ZEC Serra da Estrela

Data de edição: 2022-01-10

Sistema de Referência: ETRS89/Portugal TM06

Fontes: CAOP (2020), COS (2018) e Serviço WMS-Ortofotomapas 2018 (DGT 2021)

N

1:25 000

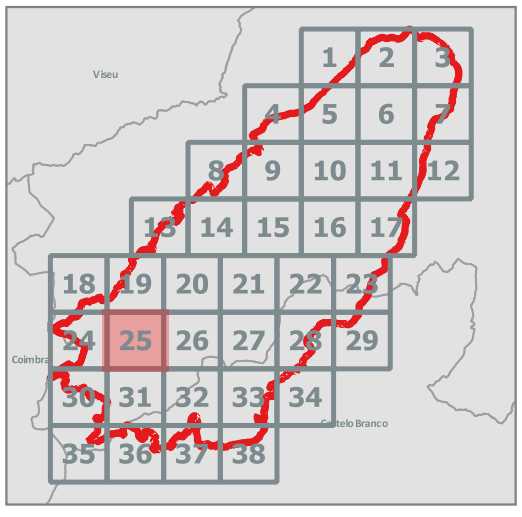

ICNF Instituto da Conservação da Natureza e das Florestas · REPÚBLICA PORTUGUESA · POSEUR · PORTUGAL 2020 · UNIÃO EUROPEIA · FUNDO AMBIENTAL · territórioxxi · Floradata

40000

45000

75000

75000

40000

45000

Legenda

Limites Administrativos

- Portugal (distritos)
- Espanha

Zona Especial de Conservação

- Área da ZEC Serra da Estrela

Carta de Ocupação do Solo

- Áreas de vegetação natural esparsa
- Corpos de água artificiais
- Floresta de folhosas autóctones
- Floresta de resinosas
- Matos e matagais
- Prados e pastagens
- Territórios artificializados
- Zonas húmidas naturais

MINISTÉRIO DO AMBIENTE E DA AÇÃO CLIMÁTICA
Instituto da Conservação da Natureza e das Florestas, I.P.

Plano de Gestão | ZEC Serra da Estrela

PEÇA GRÁFICA N.º 3.26

Designação: Carta de Uso e Ocupação do Solo da ZEC Serra da Estrela

Data de edição: 2022-01-10

Sistema de Referência: ETRS89/Portugal TM06

Fontes: CAOP (2020), COS (2018) e Serviço WMS-Ortofotomapas 2018 (DGT 2021)

N

1:25 000

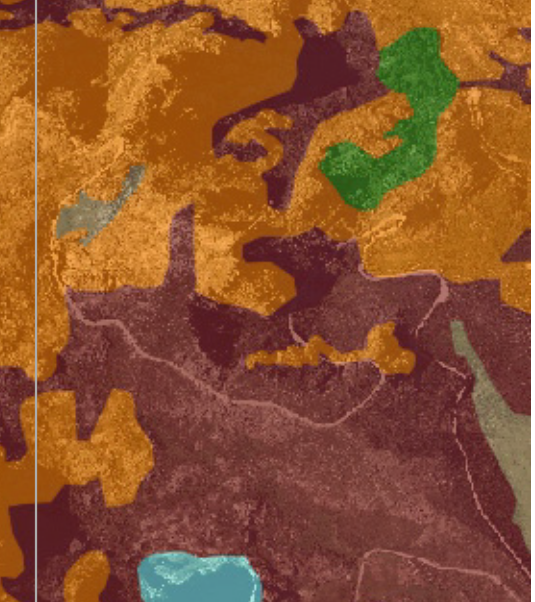

ICNF Instituto da Conservação da Natureza e das Florestas · REPÚBLICA PORTUGUESA · POSEUR · PORTUGAL 2020 · UNIÃO EUROPEIA Fundo de Coesão · FUNDO AMBIENTAL · territórioxxi · Floradata

50000

75000

75000

50000

Legenda

Limites Administrativos

- Portugal (distritos)
- Espanha

Zona Especial de Conservação

- Área da ZEC Serra da Estrela

Carta de Ocupação do Solo

- Áreas agrícolas
- Áreas de vegetação natural esparsa
- Floresta de folhosas autóctones
- Floresta de resinosas
- Matos e matagais
- Mosaico agro-florestal
- Prados e pastagens
- Territórios artificializados
- Zonas húmidas naturais

MINISTÉRIO DO AMBIENTE E DA AÇÃO CLIMÁTICA
Instituto da Conservação da Natureza e das Florestas, I.P.

Plano de Gestão | ZEC Serra da Estrela

PEÇA GRÁFICA N.º 3.27

Designação: Carta de Uso e Ocupação do Solo da ZEC Serra da Estrela

Data de edição: 2022-01-10

Sistema de Referência: ETRS89/Portugal TM06

Fontes: CAOP (2020), COS (2018) e Serviço WMS-Ortofotomapas 2018 (DGT 2021)

N

1:25 000

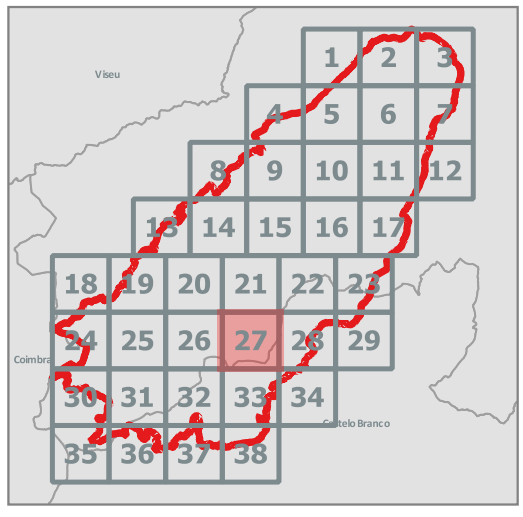

ICNF Instituto da Conservação da Natureza e das Florestas · REPÚBLICA PORTUGUESA · POSEUR · PORTUGAL 2020 · UNIÃO EUROPEIA · FUNDO AMBIENTAL · territórioxxi · Floradata

55000

75000

75000

55000

Legenda

Limites Administrativos

- Portugal (distritos)
- Espanha

Zona Especial de Conservação

- Área da ZEC Serra da Estrela

Carta de Ocupação do Solo

- Áreas agrícolas
- Áreas de vegetação natural esparsa
- Cursos de água
- Floresta de folhosas autóctones
- Floresta de resinosas
- Matos e matagais
- Mosaico agro-florestal
- Prados e pastagens
- Territórios artificializados

MINISTÉRIO DO AMBIENTE E DA AÇÃO CLIMÁTICA
Instituto da Conservação da Natureza e das Florestas, I.P.

Plano de Gestão | ZEC Serra da Estrela

PEÇA GRÁFICA N.º 3.28

Designação: Carta de Uso e Ocupação do Solo da ZEC Serra da Estrela

Data de edição: 2022-01-10

Sistema de Referência: ETRS89/Portugal TM06

Fontes: CAOP (2020), COS (2018) e Serviço WMS-Ortofotomapas 2018 (DGT 2021)

N

1:25 000



ICNF Instituto da Conservação da Natureza e das Florestas
REPÚBLICA PORTUGUESA
POSEUR
PORTUGAL 2020
UNIÃO EUROPEIA
FUNDO AMBIENTAL
territórioxxi
Floradata

60000

75000

75000

60000

Legenda

Limites Administrativos

- Portugal (distritos)
- Espanha

Zona Especial de Conservação

- Área da ZEC Serra da Estrela

Carta de Ocupação do Solo

- Áreas agrícolas
- Floresta de folhosas autóctones
- Floresta de resinosas
- Manchas de espécies invasoras
- Matos e matagais
- Mosaico agro-florestal
- Territórios artificializados

MINISTÉRIO DO AMBIENTE E DA AÇÃO CLIMÁTICA
Instituto da Conservação da Natureza e das Florestas, I.P.

Plano de Gestão | ZEC Serra da Estrela

PEÇA GRÁFICA N.º 3.29

Designação: Carta de Uso e Ocupação do Solo da ZEC Serra da Estrela

Data de edição: 2022-01-10

Sistema de Referência: ETRS89/Portugal TM06

Fontes: CAOP (2020), COS (2018) e Serviço WMS-Ortofotomapas 2018 (DGT 2021)

N

1:25 000

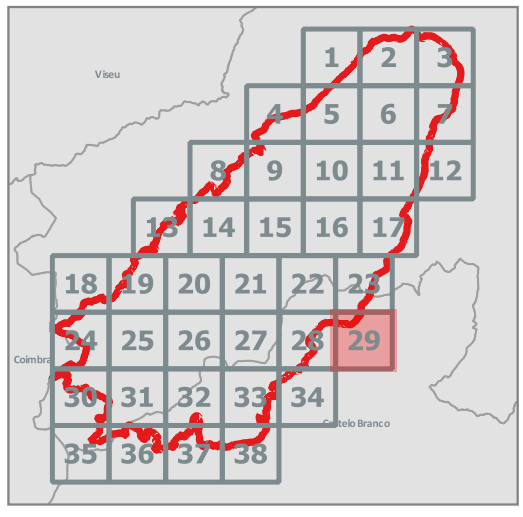

ICNF Instituto da Conservação da Natureza e das Florestas · República Portuguesa · POSEUR · Portugal 2020 · União Europeia · Fundo Ambiental · territórioxxi · Floradata

30000

70000

70000

30000

Legenda

Limites Administrativos

- Portugal (distritos)
- Espanha

Zona Especial de Conservação

- Área da ZEC Serra da Estrela

Carta de Ocupação do Solo

- Áreas agrícolas
- Cursos de água
- Floresta alóctone
- Floresta de folhosas autóctones
- Floresta de resinosas
- Matos e matagais
- Mosaico agro-florestal
- Territórios artificializados

MINISTÉRIO DO AMBIENTE E DA AÇÃO CLIMÁTICA
Instituto da Conservação da Natureza e das Florestas, I.P.

Plano de Gestão | ZEC Serra da Estrela

PEÇA GRÁFICA N.º 3.30

Designação: Carta de Uso e Ocupação do Solo da ZEC Serra da Estrela

Data de edição: 2022-01-10

Sistema de Referência: ETRS89/Portugal TM06

Fontes: CAOP (2020), COS (2018) e Serviço WMS-Ortofotomapas 2018 (DGT 2021)

N

1:25 000

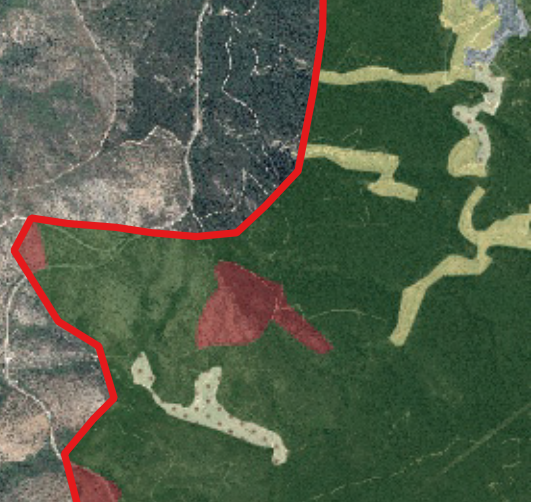

ICNF Instituto da Conservação da Natureza e das Florestas
REPÚBLICA PORTUGUESA
POSEUR
PORTUGAL 2020
UNIÃO EUROPEIA
FUNDO AMBIENTAL
territórioxxi
Floradata

35000 40000

70000 70000

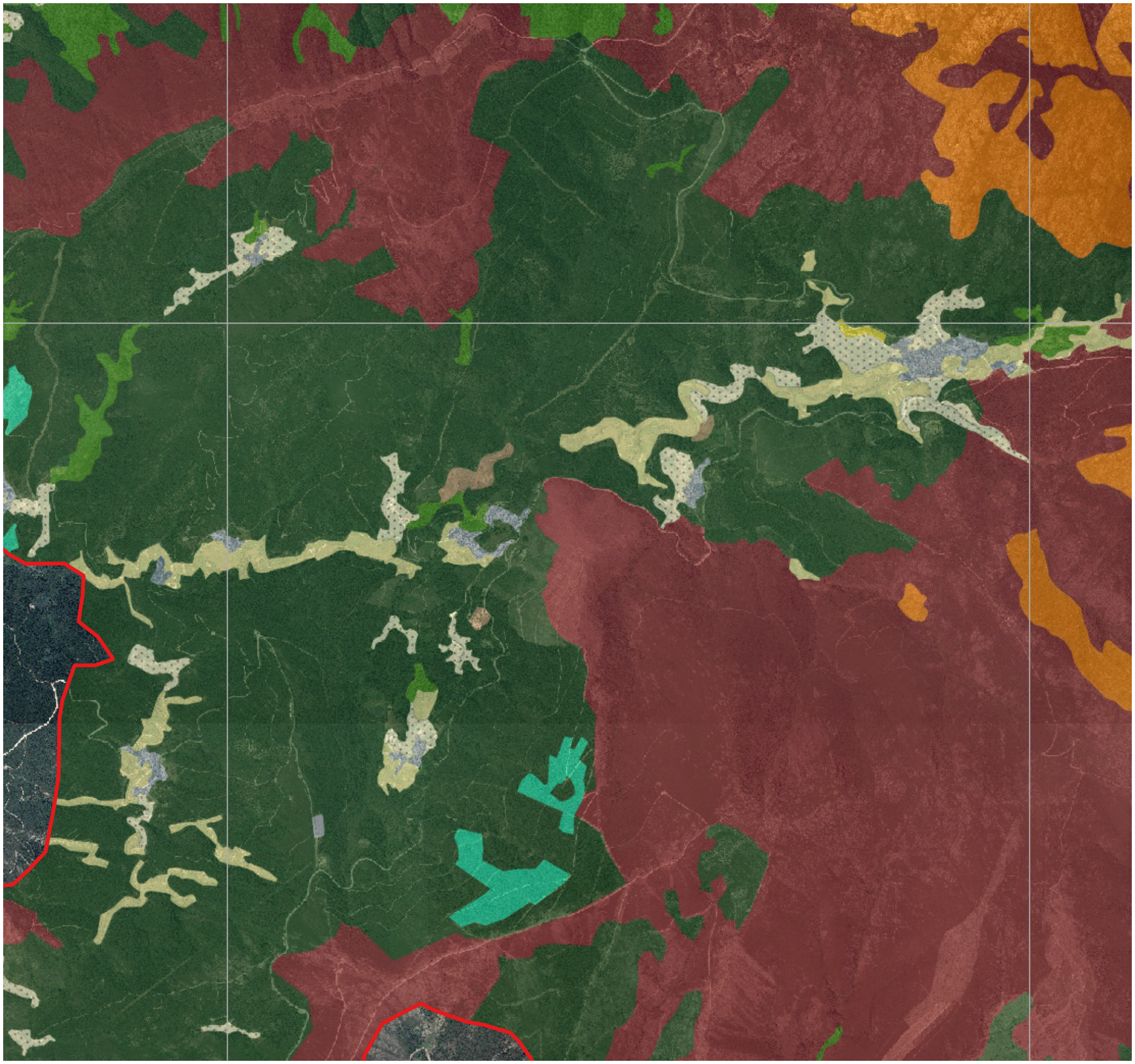

35000 40000

Legenda

Limites Administrativos

- Portugal (distritos)
- Espanha

Zona Especial de Conservação

- Área da ZEC Serra da Estrela

Carta de Ocupação do Solo

- Áreas agrícolas
- Áreas de vegetação natural esparsa
- Floresta alóctone
- Floresta de folhosas autóctones
- Floresta de resinosas
- Manchas de espécies invasoras
- Matos e matagais
- Mosaico agro-florestal
- Prados e pastagens
- Territórios artificializados

MINISTÉRIO DO AMBIENTE E DA AÇÃO CLIMÁTICA
Instituto da Conservação da Natureza e das Florestas, I.P.

Plano de Gestão | ZEC Serra da Estrela

PEÇA GRÁFICA N.º 3.31

Designação: Carta de Uso e Ocupação do Solo da ZEC Serra da Estrela

Data de edição: 2022-01-10

Sistema de Referência: ETRS89/Portugal TM06

Fontes: CAOP (2020), COS (2018) e Serviço WMS-Ortofotomapas 2018 (DGT 2021)

N

1:25 000

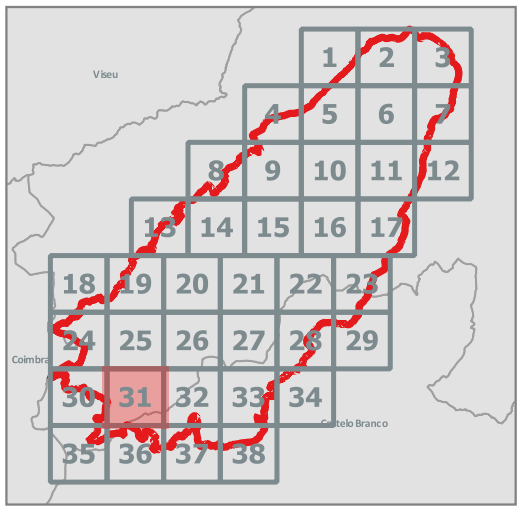

ICNF Instituto da Conservação da Natureza e das Florestas · REPÚBLICA PORTUGUESA · POSEUR · PORTUGAL 2020 · UNIÃO EUROPEIA · FUNDO AMBIENTAL · territórioxxi · Floradata

40000

45000

70000

70000

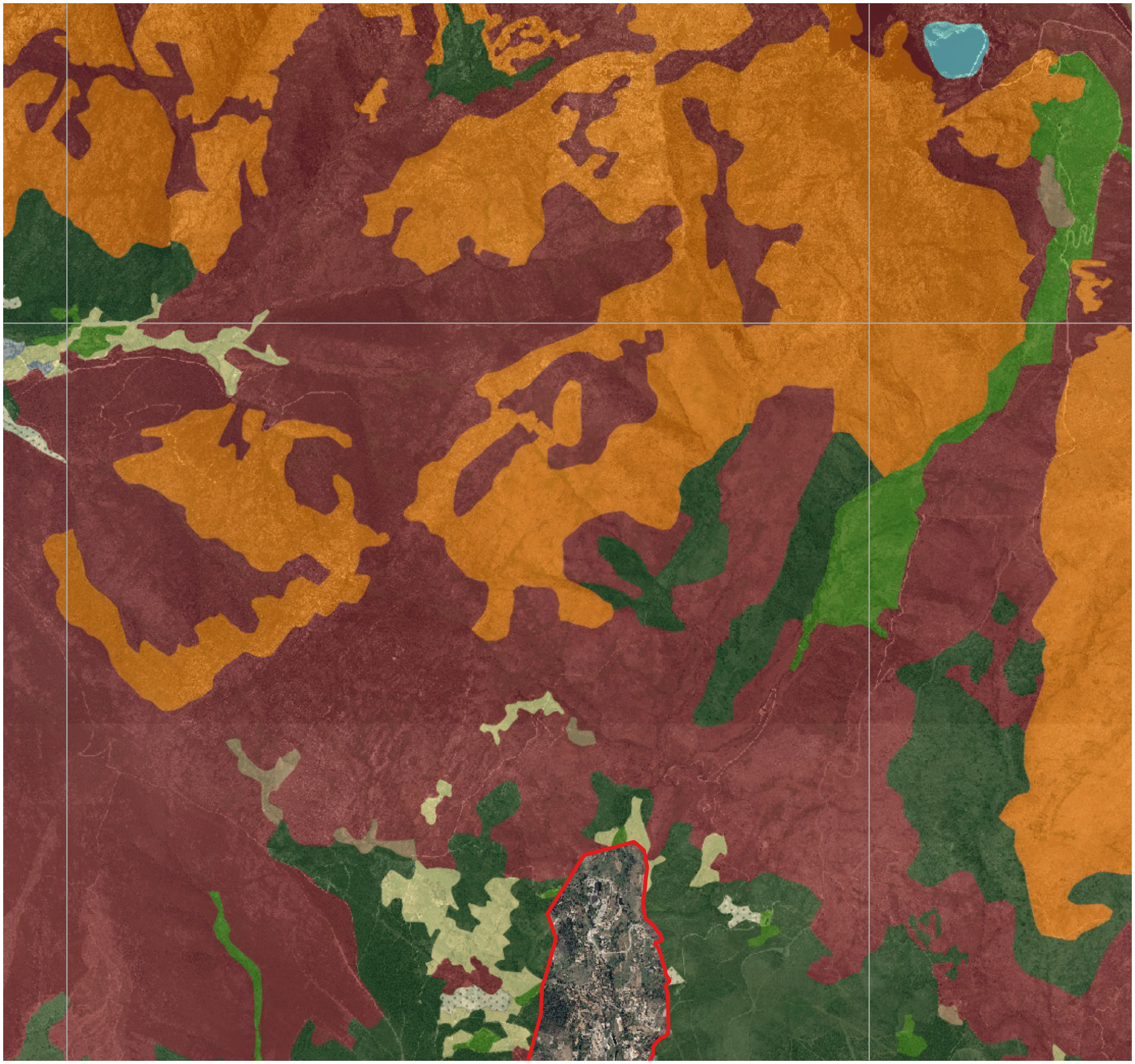

40000

45000

Legenda

Limites Administrativos

- Portugal (distritos)
- Espanha

Zona Especial de Conservação

- Área da ZEC Serra da Estrela

Carta de Ocupação do Solo

- Áreas agrícolas
- Áreas de vegetação natural esparsa
- Corpos de água artificiais
- Floresta de folhosas autóctones
- Floresta de resinosas
- Matos e matagais
- Mosaico agro-florestal
- Prados e pastagens
- Territórios artificializados

MINISTÉRIO DO AMBIENTE E DA AÇÃO CLIMÁTICA
Instituto da Conservação da Natureza e das Florestas, I.P.

Plano de Gestão | ZEC Serra da Estrela

PEÇA GRÁFICA N.º 3.32

Designação: Carta de Uso e Ocupação do Solo da ZEC Serra da Estrela

Data de edição: 2022-01-10

Sistema de Referência: ETRS89/Portugal TM06

Fontes: CAOP (2020), COS (2018) e Serviço WMS-Ortofotomapas 2018 (DGT 2021)

N

1:25 000

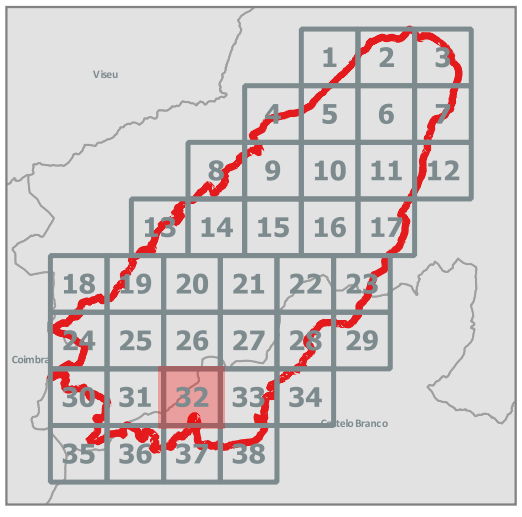

ICNF Instituto da Conservação da Natureza e das Florestas · REPÚBLICA PORTUGUESA · POSEUR · PORTUGAL 2020 · UNIÃO EUROPEIA Fundo de Coesão · FUNDO AMBIENTAL · territórioxxi · Floradata

50000

70000

70000

50000

Legenda

Limites Administrativos

- Portugal (distritos)
- Espanha

Zona Especial de Conservação

- Área da ZEC Serra da Estrela

Carta de Ocupação do Solo

- Áreas agrícolas
- Áreas de vegetação natural esparsa
- Floresta de folhosas autóctones
- Floresta de resinosas
- Matos e matagais
- Mosaico agro-florestal
- Prados e pastagens
- Territórios artificializados
- Zonas húmidas naturais

MINISTÉRIO DO AMBIENTE E DA AÇÃO CLIMÁTICA
Instituto da Conservação da Natureza e das Florestas, I.P.

Plano de Gestão | ZEC Serra da Estrela

PEÇA GRÁFICA N.º 3.33

Designação: Carta de Uso e Ocupação do Solo da ZEC Serra da Estrela

Data de edição: 2022-01-10

Sistema de Referência: ETRS89/Portugal TM06

Fontes: CAOP (2020), COS (2018) e Serviço WMS-Ortofotomapas 2018 (DGT 2021)

N

1:25 000



ICNF Instituto da Conservação da Natureza e das Florestas · REPÚBLICA PORTUGUESA · POSEUR · PORTUGAL 2020 · UNIÃO EUROPEIA · FUNDO AMBIENTAL · territórioxxi · Floradata

55000

70000

70000

55000

Legenda

Limites Administrativos

- Portugal (distritos)
- Espanha

Zona Especial de Conservação

- Área da ZEC Serra da Estrela

Carta de Ocupação do Solo

- Áreas agrícolas
- Áreas de vegetação natural esparsa
- Matos e matagais
- Floresta de resinosas

MINISTÉRIO DO AMBIENTE E DA AÇÃO CLIMÁTICA
Instituto da Conservação da Natureza e das Florestas, I.P.

Plano de Gestão | ZEC Serra da Estrela

PEÇA GRÁFICA N.º 3.34

Designação: Carta de Uso e Ocupação do Solo da ZEC Serra da Estrela

Data de edição: 2022-01-10

Sistema de Referência: ETRS89/Portugal TM06

Fontes: CAOP (2020), COS (2018) e Serviço WMS-Ortofotomapas 2018 (DGT 2021)

N

1:25 000



ICNF Instituto da Conservação da Natureza e das Florestas · REPÚBLICA PORTUGUESA · POSEUR · PORTUGAL 2020 · UNIÃO EUROPEIA Fundo de Coesão · FUNDO AMBIENTAL · territórioxxi · Floradata

30000

65000

65000

60000

60000

30000

Legenda

Limites Administrativos

- Portugal (distritos)
- Espanha

Zona Especial de Conservação

- Área da ZEC Serra da Estrela

Carta de Ocupação do Solo

- Áreas agrícolas
- Floresta de folhosas autóctones
- Floresta de resinosas
- Matos e matagais
- Mosaico agro-florestal
- Territórios artificializados

MINISTÉRIO DO AMBIENTE E DA AÇÃO CLIMÁTICA
Instituto da Conservação da Natureza e das Florestas, I.P.

Plano de Gestão | ZEC Serra da Estrela

PEÇA GRÁFICA N.º 3.35

Designação: Carta de Uso e Ocupação do Solo da ZEC Serra da Estrela

Data de edição: 2022-01-10

Sistema de Referência: ETRS89/Portugal TM06

Fontes: CAOP (2020), COS (2018) e Serviço WMS-Ortofotomapas 2018 (DGT 2021)

N

1:25 000



ICNF Instituto da Conservação da Natureza e das Florestas · República Portuguesa · POSEUR · Portugal 2020 · União Europeia · Fundo Ambiental · territórioxxi · Floradata

35000 40000

65000 65000

60000 60000

35000 40000

Legenda

Limites Administrativos

- Portugal (distritos)
- Espanha

Zona Especial de Conservação

- Área da ZEC Serra da Estrela

Carta de Ocupação do Solo

- Floresta de folhosas autóctones
- Floresta de resinosas
- Mosaico agro-florestal
- Matos e matagais

MINISTÉRIO DO AMBIENTE E DA AÇÃO CLIMÁTICA
Instituto da Conservação da Natureza e das Florestas, I.P.

Plano de Gestão | ZEC Serra da Estrela

PEÇA GRÁFICA N.º 3.36

Designação: Carta de Uso e Ocupação do Solo da ZEC Serra da Estrela

Data de edição: 2022-01-10

Sistema de Referência: ETRS89/Portugal TM06

Fontes: CAOP (2020), COS (2018) e Serviço WMS-Ortofotomapas 2018 (DGT 2021)

N

1:25 000

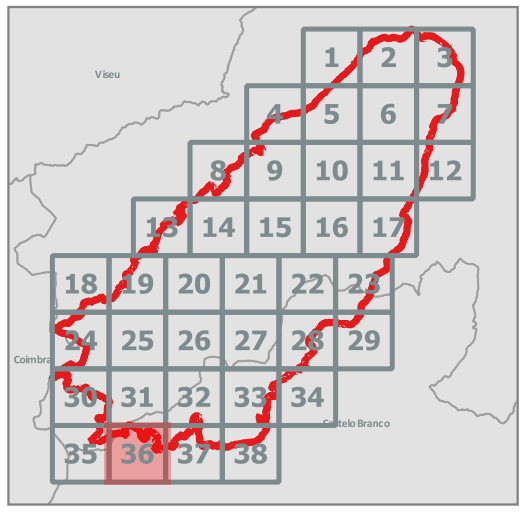

ICNF Instituto da Conservação da Natureza e das Florestas · REPÚBLICA PORTUGUESA · POSEUR · PORTUGAL 2020 · UNIÃO EUROPEIA · FUNDO AMBIENTAL · territórioxxi · Floradata

40000

45000

65000

65000

60000

60000

40000

45000

Legenda

Limites Administrativos

- Portugal (distritos)
- Espanha

Zona Especial de Conservação

- Área da ZEC Serra da Estrela

Carta de Ocupação do Solo

- Áreas agrícolas
- Floresta alóctone
- Floresta de folhosas autóctones
- Floresta de resinosas
- Matos e matagais
- Mosaico agro-florestal
- Prados e pastagens
- Territórios artificializados

MINISTÉRIO DO AMBIENTE E DA AÇÃO CLIMÁTICA
Instituto da Conservação da Natureza e das Florestas, I.P.

Plano de Gestão | ZEC Serra da Estrela

PEÇA GRÁFICA N.º 3.37

Designação: Carta de Uso e Ocupação do Solo da ZEC Serra da Estrela

Data de edição: 2022-01-10

Sistema de Referência: ETRS89/Portugal TM06

Fontes: CAOP (2020), COS (2018) e Serviço WMS-Ortofotomapas 2018 (DGT 2021)

N

1:25 000

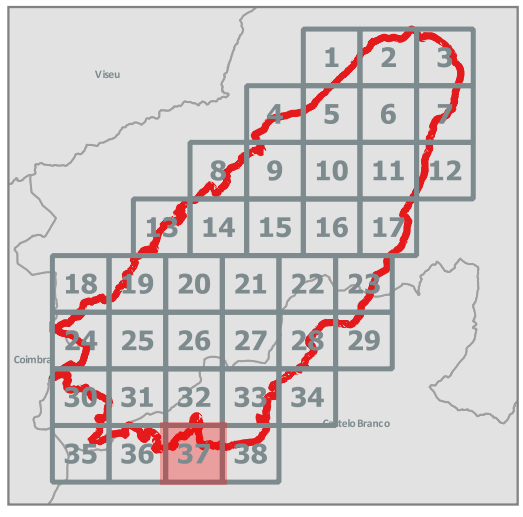

ICNF Instituto da Conservação da Natureza e das Florestas

REPÚBLICA PORTUGUESA

POSEUR

PORTUGAL 2020

UNIÃO EUROPEIA

FUNDO AMBIENTAL

territórioxxi

Floradata

50000

65000

65000

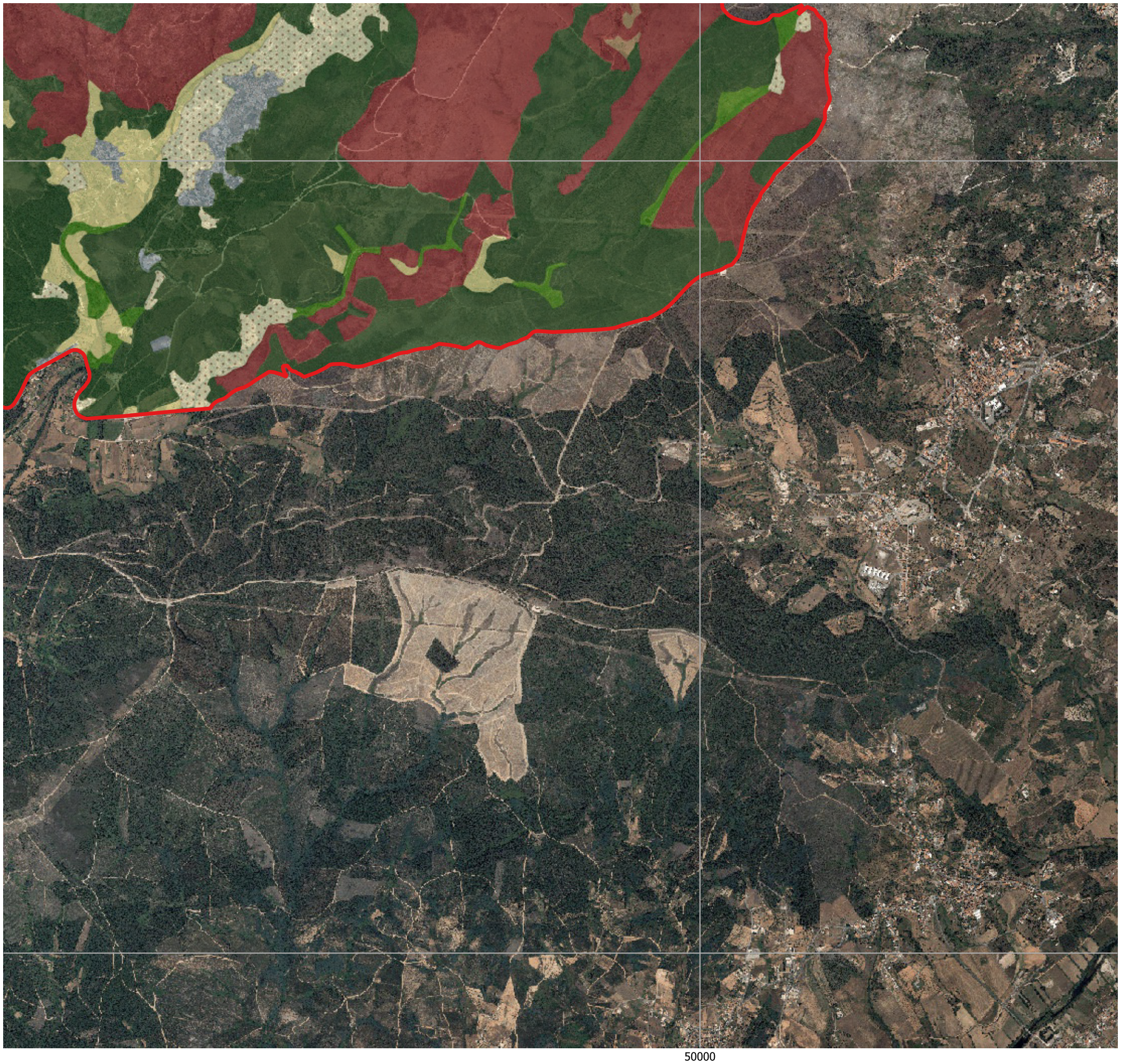

60000

60000

50000

Legenda

Limites Administrativos

- Portugal (distritos)
- Espanha

Zona Especial de Conservação

- Área da ZEC Serra da Estrela

Carta de Ocupação do Solo

- Áreas agrícolas
- Floresta de folhosas autóctones
- Floresta de resinosas
- Matos e matagais
- Mosaico agro-florestal
- Prados e pastagens
- Territórios artificializados

MINISTÉRIO DO AMBIENTE E DA AÇÃO CLIMÁTICA
Instituto da Conservação da Natureza e das Florestas, I.P.

Plano de Gestão | ZEC Serra da Estrela

PEÇA GRÁFICA N.º 3.38

Designação: Carta de Uso e Ocupação do Solo da ZEC Serra da Estrela

Data de edição: 2022-01-10

Sistema de Referência: ETRS89/Portugal TM06

Fontes: CAOP (2020), COS (2018) e Serviço WMS-Ortofotomapas 2018 (DGT 2021)

N

1:25 000

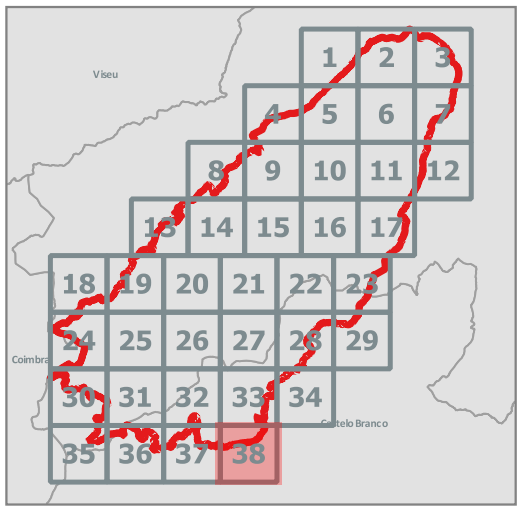

ICNF Instituto da Conservação da Natureza e das Florestas · REPÚBLICA PORTUGUESA · POSEUR · PORTUGAL 2020 · UNIÃO EUROPEIA · FUNDO AMBIENTAL · territórioxxi · Floradata